
 CCAT Compania de Consultanță și Asistență Tehnică	<b>ACTIVITATEA 6</b>		Nr. contract: PRM-173-12/118-1/06.06.2012 14310/06.06.2012				
	<b>MASTER PLAN ACTUALIZAT- VERSIUNE FINALA</b>						
	Cod:MP-01	Data aprobarii editiei	Data aprobarii reviziei	Editia		1	
			Revizia				
			0	1	2	3	4

## CUPRINS

<b>12 Anexe .....</b>	<b>2</b>
<i>12.2 Anexa la Capitol 2: Analiza situatiei existente .....</i>	<i>2</i>
<i>12.3 Anexa la Capitol 3: Previziuni.....</i>	<i>2</i>
<i>12.4 Anexa to Capitol 4: Obiective si tinte nationale .....</i>	<i>3</i>
<i>12.5 Anexa to Capitol 5: Optiuni de analiza .....</i>	<i>3</i>
<i>12.6 Anexa la Capitol 6: Strategia la nivel de judet .....</i>	<i>3</i>
<i>12.7 Anexa la Capitol 7: Plan Investitii pe Termen Lung.....</i>	<i>3</i>
<i>12.8 Anexa la Capitol 8: Analiza economica si Financiara .....</i>	<i>3</i>
<i>12.9 Anexa la Capitol 9: Accesabilitatea .....</i>	<i>4</i>
<i>12.10 Anexa la Capitol 10: Programul de investitii prioritare in infrastructura .....</i>	<i>4</i>
<i>12.11 Anexa la Capitol 11: Plan de Actiune pentru Implementarea Proiectelor .....</i>	<i>4</i>

 CCAT Compania de Consultanță și Asistență Tehnică	<b>ACTIVITATEA 6</b>		Nr. contract: PRM-173-12/118-1/06.06.2012 14310/06.06.2012				
	<b>MASTER PLAN ACTUALIZAT- VERSIUNE FINALA</b>						
	Cod:MP-01	Data aprobarii editiei	Data aprobarii reviziei	Editia		1	
			Revizia				
			0	1	2	3	4


## 12 ANEXE

### 12.2 Anexa la Capitol 2: Analiza situatiei existente

- Anexa 2-1:** Harta Hidrogeologica a Judetului Galati
- Anexa 2-2:** Harta Seismica a Romaniei
- Anexa 2-3:** Calitatea apei
- Anexa 2-4:** Localizarea sistemului de alimentare cu apa in orasul Galati
- Anexa 2-5:** Tabel tehnic privind sistemul de furnizare a apei in orasul Galati
- Anexa 2-6:** Productia de apa in orasul Galati
- Anexa 2-7:** Balanta apei
- Anexa 2-8:** Facilitati existente de alimentare cu apa – comunele din judetul Galati
- Anexa 2-9a:** Proiecte in derulare privind alimentarea cu apa –judetul Galati
- Anexa 2-9b:** Proiecte in derulare privind apa uzata –judetul Galati
- Anexa 2-10a:** Retele Tecuci si Targu Bujor POS MEDIU 2007-2013
- Anexa 2-10b:** Retele Pechea POS MEDIU 2007-2013
- Anexa 2-10c:** Retele Liesti POS MEDIU 2007-2013
- Anexa 2-11:** Studiu hidrogeologic judetul Galati
- Anexa 2-12:** Situatia existent canalizare zona urbana
- Anexa 2-13:** Situatia existent apa zona urbana
- Anexa 2-14:** Monitorizare deversari apa industriala
- Anexa 2-15:** Apa industriala
- Anexa 2-16:** SEAU Galati
- Anexa 2-17:** Schema tehnologica SEAU LE: 2,000 ÷ 10,000
- Anexa 2-18:** Schema tehnologica SEAU LE 10,000 ÷25,000
- Anexa 2-19:** Principalele rauri din judetul Galati

### 12.3 Anexa la Capitol 3: Proiectii

- Anexa 3-1:** Proiectie principalii indicatori economici– judet Galati
- Anexa 3-2:** Veniturile totale ale principalelor categorii de gospodarii – judet Galati
- Anexa 3-3:** Veniturile totale ale gospodariilor, pe decile – judet Galati
- Anexa 3-4:** Proiectie demografica – judet Galati
- Anexa 3-5:** Proiectii ale cerintei de apa – Nevoi gospodaresti, Nevoi publice si Industrie (3.5 a, 3.5b, 3.5c, si 3.5d)
- Anexa 3-6a:** Matrice de conectare la sistemul de alimentare cu apa – judet Galati

	<b>ACTIVITATEA 6</b>	Nr. contract: PRM-173-12/118-1/06.06.2012 14310/06.06.2012					
	<b>MASTER PLAN ACTUALIZAT- VERSIUNE FINALA</b>						
	Cod:MP-01	Data aprobarii editiei	Data aprobarii reviziei	Editia	1		
			Revizia				
			0	1	2	3	4

**Anexa 3-6b: Estimare numar de locuitori bransati, conform matrice de conectare**

**Anexa 3-7: Proiectii pierderi de apa**

**Anexa 3-8a: Matrice de conectare la sistemul de canalizare**

**Anexa 3-8b: Estimare numar de locuitori racordati la sistemele de canalizare, conform matrice de conectare**

**Anexa 3-9a: Proiectii debite de apa uzata pentru o rata de conectare 100% - judet Galati**

**Anexa 3-9b: Proiectii debite de apa uzata pentru o rata de conectare estimata- judet Galati**

**Anexa 3-10: Numar de locuitori echivalenti la nivel judetean pentru o rata de conectare 100%**

#### **12.4 Anexa Capitol 4: Obiective si tinte nationale**

**Anexa 4-1: Lista aglomerari**

**Anexa 4-2: Plan revizuit de implementare in sectorul de apa uzata – judet Galati**

**Anexa 4-3: Plan revizuit de implementare in sectorul de alimentare cu apa – judet Galati**

**Anexa 4-4: Strategia de management a namolului – judet Galati**

#### **12.5 Anexa Capitol 5: Analiza Optiunilor**

**Anexa 5-1: Analiza de Optiuni pentru sectorul de alimentare cu apa – judetul Galati**

**Anexa 5-2: Analiza de Optiuni pentru sectorul de apa uzata- judetul Galati**

**Anexa 5-3: Harta zonelor de alimentare cu apa - judetul Galati – FC**

**Anexa 5-4: Harta zonelor de alimentare cu apa - judetul Galati – Plan General judetean**

**Anexa 5-5: Harta aglomerarilor apa uzata - judetul Galati - FC**

**Anexa 5-6: Harta aglomerarilor apa uzata - judetul Galati - Plan General judetean**

#### **12.6 Anexa la Capitol 6: Strategia la nivel de judet- N/A**


#### **12.7 Anexa la Capitol 7: Plan Investitii pe Termen Lung**

**Anexa 7-1: Costurile investitiei pe termen lung pe Categoriile si aglomerari**

**Anexa 7.2: Costuri Unitare**

#### **12.8 Anexa la Capitol 8: analiza economica si Financiara**

**Anexa 8-1: Extras din Modelul Financiar**

	<b>ACTIVITATEA 6</b>	Nr. contract: PRM-173-12/118-1/06.06.2012 14310/06.06.2012					
	<b>MASTER PLAN ACTUALIZAT- VERSIUNE FINALA</b>						
	Cod:MP-01	Data aprobarii editiei	Data aprobarii reviziei	Editia		1	
			Revizia				
			0	1	2	3	4

**12.9 Anexa la Capitol 9: Accesibilitatea**

**Anexa 9-1: Extras din Modelul Financiar**

**12.10 Anexa la Capitol 10: Programul de investitii prioritare in infrastructura**

**Anexa 10-1: Investitii prioritare - FC**

**12.11 Anexa la Capitol 11: Plan de Actiune pentru Implementarea Proiectelor**

**Anexa 11-1: Informatii specifice si rezumatul Planului**

**Anexa 11-2: Obiective si rezultate pentru fiecare faza a MP, Rezumat pe aglomerari**